

# *P.I. Ecolaguneros por el mundo*

*Elaboramos nuestros mapas*



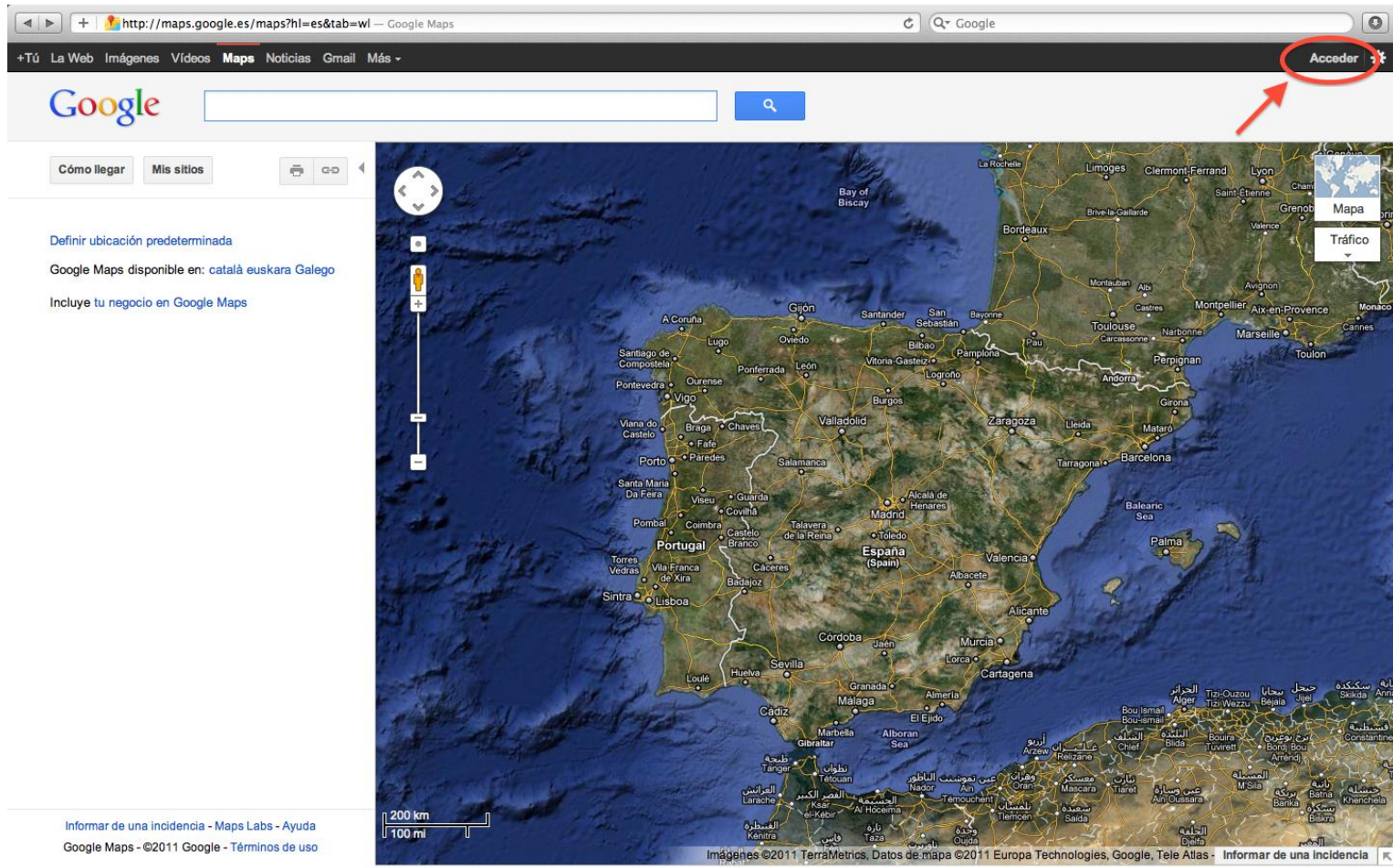
# Entramos en Google maps

The image shows a screenshot of the Google Maps website. At the top, the browser address bar displays the URL <http://maps.google.es/maps?hl=es&tab=wl>. Below the browser, the Google logo is visible on the left, followed by a search bar and a magnifying glass icon. To the right of the search bar, there are navigation options: "Cómo llegar" and "Mis sitios". Below these, there are links for "Definir ubicación predeterminada", "Google Maps disponible en: [català](#) [euskara](#) [Galego](#)", and "Incluye tu negocio en Google Maps".

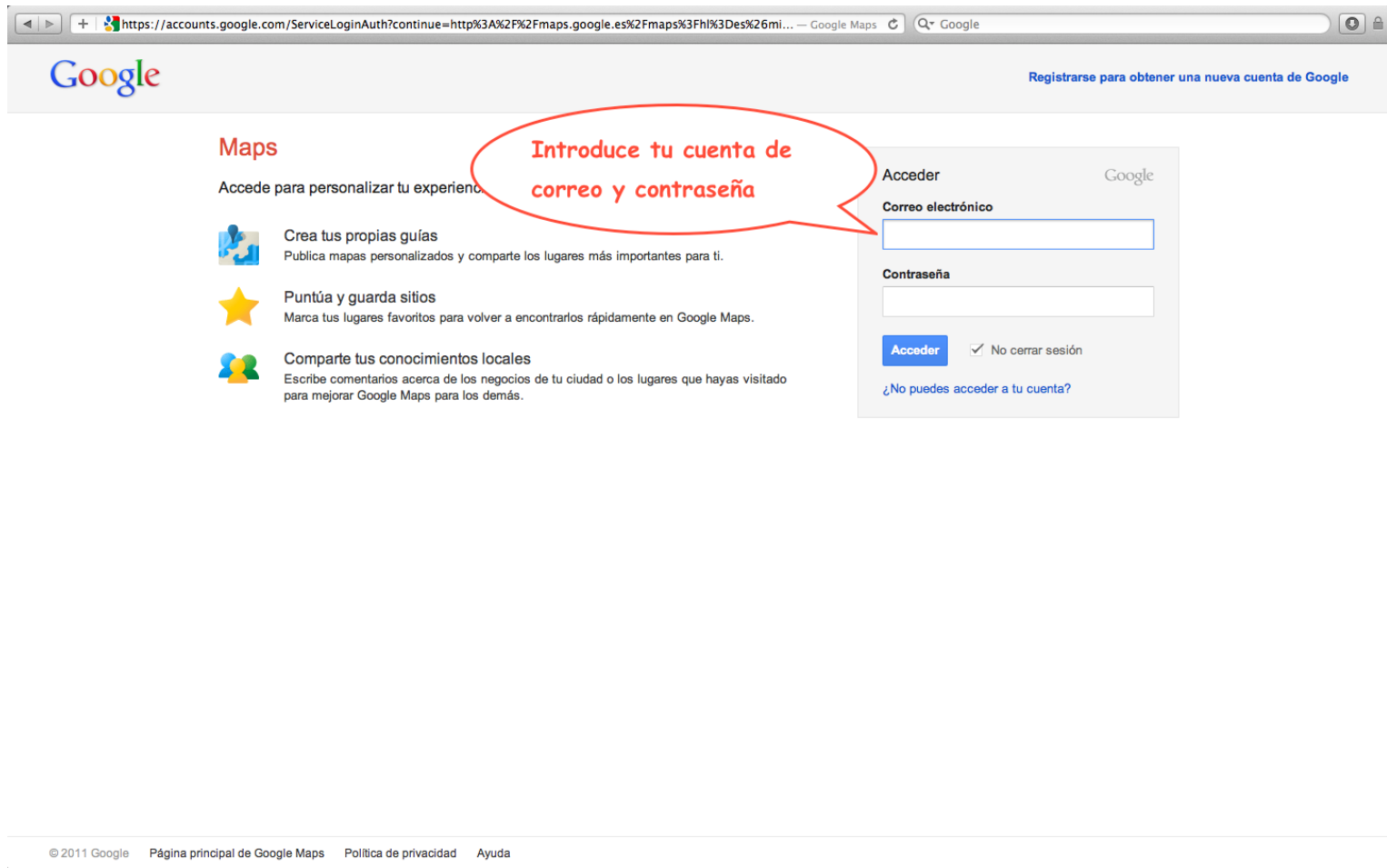
The main content area features a satellite-style map of Europe, with the Iberian Peninsula (Spain and Portugal) prominently displayed. The map includes various cities, roads, and geographical features. On the left side of the map, there is a vertical toolbar with navigation controls (directional arrows, a home button, a person icon, and a zoom slider). A scale bar at the bottom left indicates 200 km and 100 miles. In the top right corner of the map area, there are buttons for "Mapa" and "Tráfico".

At the bottom of the page, there is a footer with the text: "Imágenes ©2011 TerraMetrics, Datos de mapa ©2011 Europa Technologies, Google, Tele Atlas - [Informar de una incidencia](#) K".

# Hacemos clic en “Acceder”






# Introducimos nuestros datos de **correo** y nuestra **contraseña**



The image shows a browser window displaying the Google Maps login page. The address bar shows the URL: <https://accounts.google.com/ServiceLoginAuth?continue=http%3A%2F%2Fmaps.google.es%2Fmaps%3Fhl%3Des%26mi...>. The page features the Google logo and a link to "Registrarse para obtener una nueva cuenta de Google".

**Maps**  
Accede para personalizar tu experiencia

-  **Crea tus propias guías**  
Publica mapas personalizados y comparte los lugares más importantes para ti.
-  **Puntúa y guarda sitios**  
Marca tus lugares favoritos para volver a encontrarlos rápidamente en Google Maps.
-  **Comparte tus conocimientos locales**  
Escribe comentarios acerca de los negocios de tu ciudad o los lugares que hayas visitado para mejorar Google Maps para los demás.

**Acceder** Google

**Correo electrónico**

**Contraseña**

No cerrar sesión

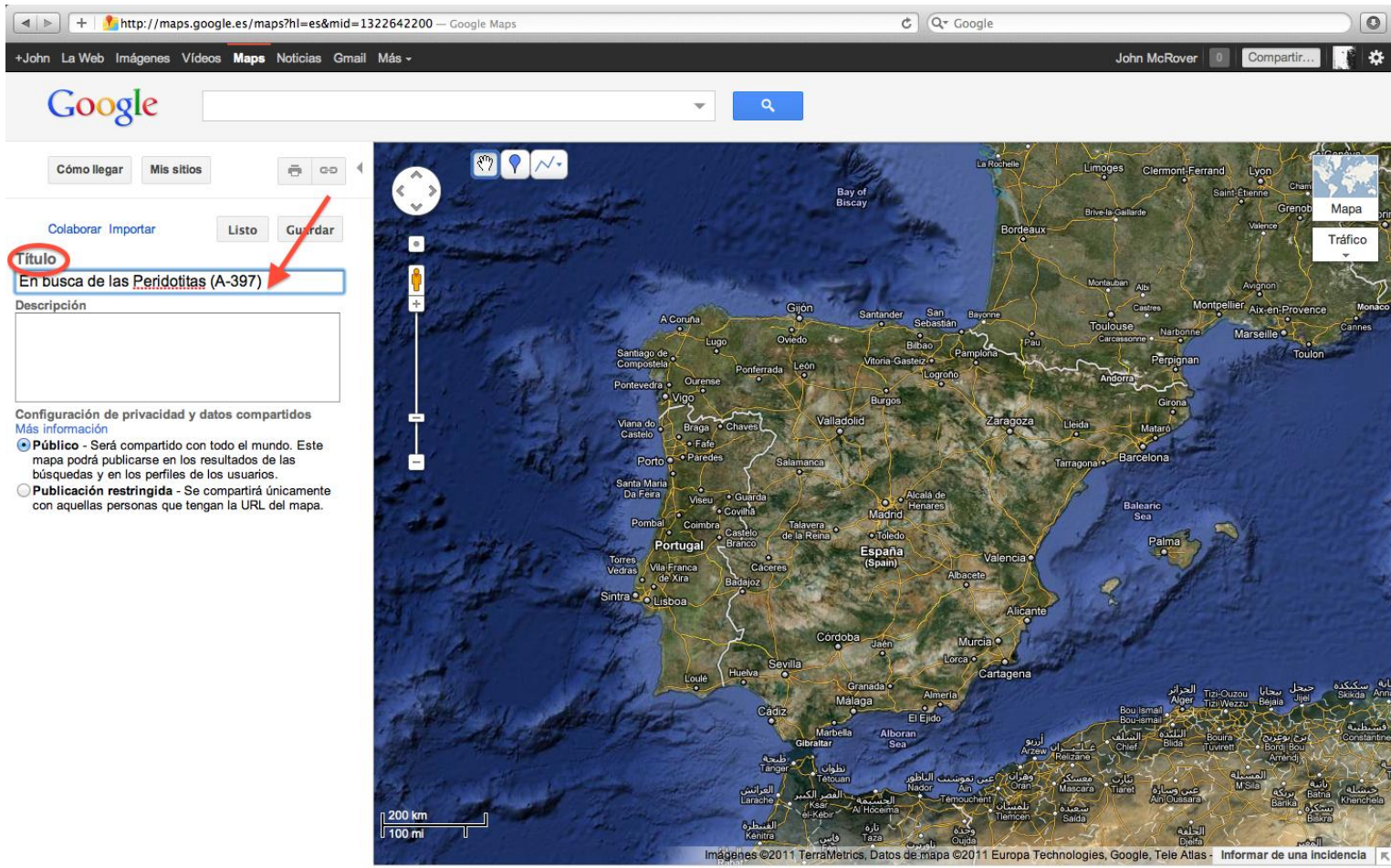
[¿No puedes acceder a tu cuenta?](#)

© 2011 Google    [Página principal de Google Maps](#)    [Política de privacidad](#)    [Ayuda](#)

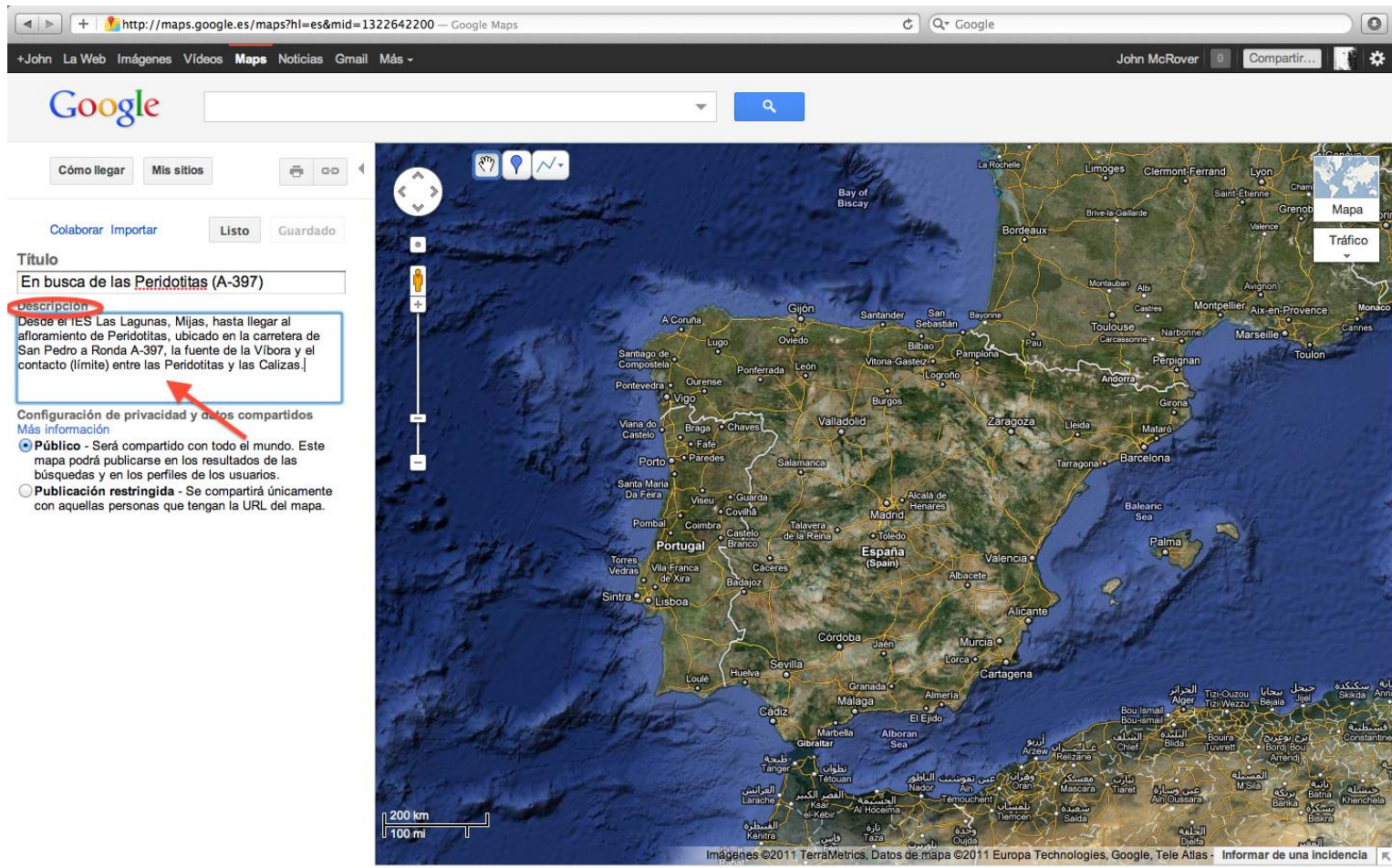
*Nos situamos en la casilla del título y borramos “Sin título”*

The image shows a screenshot of the Google Maps web interface. The browser's address bar displays the URL <http://maps.google.es/maps?hl=es&mid=1322642200>. The page header includes the Google logo and a search bar. Below the header, there are navigation options like 'Cómo llegar' and 'Mis sitios', along with buttons for 'Colaborar', 'Importar', 'Listo', and 'Guardado'. The main content area is divided into two sections: a metadata form on the left and a map on the right. The metadata form has a 'Título' field containing the text 'Sin título', with a red arrow pointing to it, and a larger 'Descripción' field below it. Underneath the form, there is a section for 'Configuración de privacidad y datos compartidos' with two radio button options: 'Público' (selected) and 'Publicación restringida'. The map on the right shows a satellite view of the Iberian Peninsula, with labels for various cities and regions in Spain and Portugal. A scale bar at the bottom left of the map indicates 200 km and 100 miles. The footer of the page contains copyright information: 'Imágenes ©2011 TerraMetrics, Datos de mapa ©2011 Europa Technologies, Google, Tele Atlas - Informar de una incidencia'.

# Escribimos el **título** de nuestro futuro mapa



Nos situamos en la casilla de “**Descripción**” y añadimos la descripción de nuestro futuro mapa



The image shows a screenshot of the Google Maps website. The browser address bar displays the URL: <http://maps.google.es/maps?hl=es&mid=1322642200>. The page title is "John La Web Imágenes Vídeos Maps Noticias Gmail Más". The Google logo is visible at the top left. Below the logo, there are navigation options: "Cómo llegar", "Mis sitios", "Colaborar", "Importar", "Listo", and "Guardado". The main content area is divided into two sections. The top section is titled "Título" and contains the text "En busca de las Peridotitas (A-397)". Below this is the "Descripción" section, which is highlighted with a red box and a red arrow. The description text reads: "Desde el IES Las Lagunas, Mijas, hasta llegar al afloramiento de Peridotitas, ubicado en la carretera de San Pedro a Ronda A-397, la fuente de la Víbora y el contacto (límite) entre las Peridotitas y las Calizas." Below the description, there are privacy settings: "Configuración de privacidad y de los compartidos" and "Más información". The bottom section contains two radio button options: "Público - Será compartido con todo el mundo. Este mapa podrá publicarse en los resultados de las búsquedas y en los perfiles de los usuarios." and "Publicación restringida - Se compartirá únicamente con aquellas personas que tengan la URL del mapa." The right side of the page shows a satellite map of Spain and North Africa. The map includes a scale bar (200 km, 100 mi) and a copyright notice: "Imágenes ©2011 TerraMetrics, Datos de mapa ©2011 Europa Technologies, Google, Tele Atlas - Informar de una incidencia".

# COLABORAMOS

(haremos un *mapa colaborativo*)

- Daremos los *permisos de colaboración*, para realizar nuestro mapa
  - Entre Ecoprofesora y el alumnado del *P.I.Ecolaguneros por el mundo*
- Otras posibilidades:
  - Entre varios compañeros
  - Entre varios IES
  - etc
- Los *permisos* los podemos dar en otro momento (volviendo a editar el mapa) si en esos momentos no tenemos claro quienes serán los colaboradores.



# Píncharemos en “Colaborar”

The image shows a screenshot of the Google Maps website. The browser address bar displays the URL: <http://maps.google.es/maps?hl=es&mid=1322642200>. The page title is "John McRover" and there is a "Compartir..." button. The Google logo is visible at the top left. Below it, there are navigation buttons: "Cómo llegar", "Mis sitios", "Listo", and "Guardado". A red arrow points to the "Colaborar" button, which is circled in red. The main content area shows a map of Spain and Portugal. The map title is "En busca de las Peridotitas (A-397)". The description reads: "Desde el IES Las Lagunas, Mijas, hasta llegar al afloramiento de Peridotitas, ubicado en la carretera de San Pedro a Ronda A-397, la fuente de la Víbora y el contacto (límite) entre las Peridotitas y las Calizas." Below the description, there are privacy settings: "Configuración de privacidad y datos compartidos" and "Más información". The settings are: "Público - Será compartido con todo el mundo. Este mapa podrá publicarse en los resultados de las búsquedas y en los perfiles de los usuarios." and "Publicación restringida - Se compartirá únicamente con aquellas personas que tengan la URL del mapa." The map shows major cities in Spain and Portugal, including Madrid, Barcelona, Valencia, and Lisbon. A scale bar at the bottom left indicates 200 km and 100 miles. The footer contains copyright information: "Imágenes ©2011 TerraMetrics, Datos de mapa ©2011 Europa Technologies, Google, Tele Atlas - Informar de una incidencia".

-Nos aparece la siguiente pantalla superpuesta .

-Allí introducimos los correos de los colaboradores.

http://maps.google.es/maps?hl=es&mid=1322642200 — Google Maps

John McRover Compartir...

Google

Cómo llegar Mis sitios

Colaborar Importar Listo Guardar

### Invitar a colaboradores

Invitar a usuarios como colaboradores  
alumno1@gmail.com, alumno2@gmail.com

Separar las direcciones de correo electrónico con comas

Mensaje:

He compartido un mapa contigo que se llama **En busca de las Peridotitas (A-397)** :  
<http://maps.google.com/maps/ms?ie=UTF&msa=0&msid=215652238908637249950.0004b2efcfc29ad21868>

Añadir tu mensaje (opcional)

Enviar invitaciones  Enviarme una copia de esta invitación

### Administrar a colaboradores

#### Permisos avanzados

Sólo el propietario puede cambiar esta configuración.

Los colaboradores pueden invitar a otros.

Permitir a cualquier usuario editar este mapa

Colaboradores (1) - eliminar todos

Los colaboradores pueden editar el mapa

Yo - propietario

Aceptar

200 km  
100 ml

Imágenes ©2011 TerraMetrics, Datos de mapa ©2011 Europa Technologies, Google, Tele Atlas - Informar de una incidencia

# Se envían las invitaciones

The image shows a browser window with Google Maps. A dialog box titled "Invitar a colaboradores" is open over the map. The dialog has two main sections: "Invitar a usuarios como colaboradores" and "Administrar a colaboradores".

**Invitar a usuarios como colaboradores**

Invitar a usuarios como colaboradores  
alumno1@gmail.com, alumno2@gmail.com

Separar las direcciones de correo electrónico con comas

Mensaje:

He compartido un mapa contigo que se llama En busca de las Peridotitas (A-397) :  
<http://maps.google.com/maps/ms?ie=UTF&msa=0&msid=215652238908637249950.0004b2efcfc29ad21868>

Añadir tu mensaje (opcional)

**Enviar invitaciones**  Enviarme una copia de esta invitación

**Administrar a colaboradores**

Permisos avanzados  
Sólo el propietario puede cambiar esta configuración.

- Los colaboradores pueden invitar a otros.
- Permitir a cualquier usuario editar este mapa

Colaboradores (1) - eliminar todos  
Los colaboradores pueden editar el mapa

Yo - propietario

Aceptar

A red arrow points to the "Enviar invitaciones" button, which is circled in red.

*Y se pulsa aceptar*

Google Maps interface showing a map of the Iberian Peninsula. A dialog box is open over the map, titled "Invitar a colaboradores" and "Administrar a colaboradores".

**Invitar a colaboradores**

Invitar a usuarios como colaboradores

Separar las direcciones de correo electrónico con comas

Mensaje:

He compartido un mapa contigo que se llama **En busca de las Peridotitas (A-397)** : <http://maps.google.com/maps/ms?ie=UTF&msa=0&msid=215652238908637249950.0004b2efcfc29ad21868>

Añadir tu mensaje (opcional)

Enviarme una copia de esta invitación

**Administrar a colaboradores**

Permisos avanzados

Sólo el propietario puede cambiar esta configuración.

- Los colaboradores pueden invitar a otros.
- Permitir a cualquier usuario editar este mapa

Colaboradores (3) - eliminar todos

Los colaboradores pueden editar el mapa

Yo - propietario

victor [Eliminar](#)

alumno2@gmail.com [Eliminar](#)

# Ya estamos en nuestro futuro mapa, que *por defecto es público*

The image shows a screenshot of the Google Maps website. The browser address bar displays the URL: <http://maps.google.es/maps?hl=es&mid=1322642200>. The page title is "John La Web". The Google logo is visible at the top left. Below the logo, there are navigation options: "Cómo llegar", "Mis sitios", "Listo", and "Guardado". The main content area is a map of Spain and Portugal. On the left side of the map, there is a sidebar with the following information:

**Título**  
**En busca de las Peridotitas (A-397)**

**Descripción**  
Desde el IES Las Lagunas, Mijas, hasta llegar al afloramiento de Peridotitas, ubicado en la carretera de San Pedro a Ronda A-397, la fuente de la Víbora y el contacto (límite) entre las Peridotitas y las Calizas.

**Configuración de privacidad y datos compartidos**  
**Publicación**

- Público** - Será compartido con todo el mundo. Este mapa podrá publicarse en los resultados de las búsquedas y en los perfiles de los usuarios.
- Publicación restringida** - Se compartirá únicamente con aquellas personas que tengan la URL del mapa.

The "Público" option is circled in red. At the bottom of the map, there is a scale bar showing 200 km and 100 mi, and a copyright notice: "Imágenes ©2011 TerraMetrics, Datos de mapa ©2011 Europa Technologies, Google, Tele Atlas - Informar de una incidencia".

- Si lo queremos poner restringido (mientras que lo elaboramos), marcamos **“publicación restringida”**
- Si lo queremos dejar **público**, marcamos público y después le damos a **guardar**

The screenshot shows a Google Maps interface in a browser. The main map displays a view of the Iberian Peninsula. On the left sidebar, the following information is visible:

- Título:** En busca de las Peridotitas (A-397)
- Descripción:** Desde el IES Las Lagunas, Mijas, hasta llegar al afloramiento de Peridotitas, ubicado en la carretera de San Pedro a Ronda A-397, la fuente de la Víbora y el contacto (límite) entre las Peridotitas y las Calizas.
- Configuración de privacidad y datos compartidos:**
  - Público - Será compartido con todo el mundo. Este mapa podrá publicarse en los resultados de las búsquedas y en los perfiles de los usuarios.
  - Publicación restringida** - Se compartirá únicamente con aquellas personas que tengan la URL del mapa.

A red circle highlights the "Publicación restringida" option, with a red arrow pointing to it from the left. The browser's address bar shows the URL: <http://maps.google.es/maps?hl=es&mid=1322642200>. The browser's top bar includes the Google logo, search bar, and navigation links like "John La Web", "Imágenes", "Videos", "Maps", "Noticias", "Gmail", and "Más".

Para ampliar o reducir el mapa, y situarnos en el lugar elegido, utilizaremos este **cursor**

The image shows a screenshot of the Google Maps website. The browser address bar displays the URL: <http://maps.google.es/maps?hl=es&mid=1322642200>. The page title is "John La Web Imágenes Vídeos Maps Noticias Gmail Más". The Google logo is visible at the top left. Below the logo, there are navigation options: "Cómo llegar", "Mis sitios", "Colaborar", "Importar", "Listo", and "Guardar". The main content area shows a map of Spain and Portugal. A red circle highlights the zoom controls on the left side of the map, and a red arrow points to the zoom-in button. The zoom controls include a vertical slider with a yellow person icon at the top, a plus sign (+) for zooming in, and a minus sign (-) for zooming out. Below the zoom controls, there is a text box with the title "En busca de las Peridotitas (A-397)" and a description: "Desde el IES Las Lagunas, Mijas, hasta llegar al afloramiento de Peridotitas, ubicado en la carretera de San Pedro a Ronda A-397, la fuente de la Víbora y el contacto (límite) entre las Peridotitas y las Calizas." Below the description, there are privacy settings: "Configuración de privacidad y datos compartidos Más información". The settings are: 

- Público** - Será compartido con todo el mundo. Este mapa podrá publicarse en los resultados de las búsquedas y en los perfiles de los usuarios.
- Publicación restringida** - Se compartirá únicamente con aquellas personas que tengan la URL del mapa.

 At the bottom of the map, there is a scale bar showing 200 km and 100 mi. The footer of the page reads: "Imágenes ©2011 TerraMetrics, Datos de mapa ©2011 Europa Technologies, Google, Tele Atlas - Informar de una incidencia".

# *Insertaremos **marcadores** en el mapa*

*– Ahora es cuando añadimos los marcadores en el mapa, como:*

- Texto*
- Hipervínculos*
- Imágenes*
- Archivos de vídeo incrustados*
- Archivos de audio incrustados*

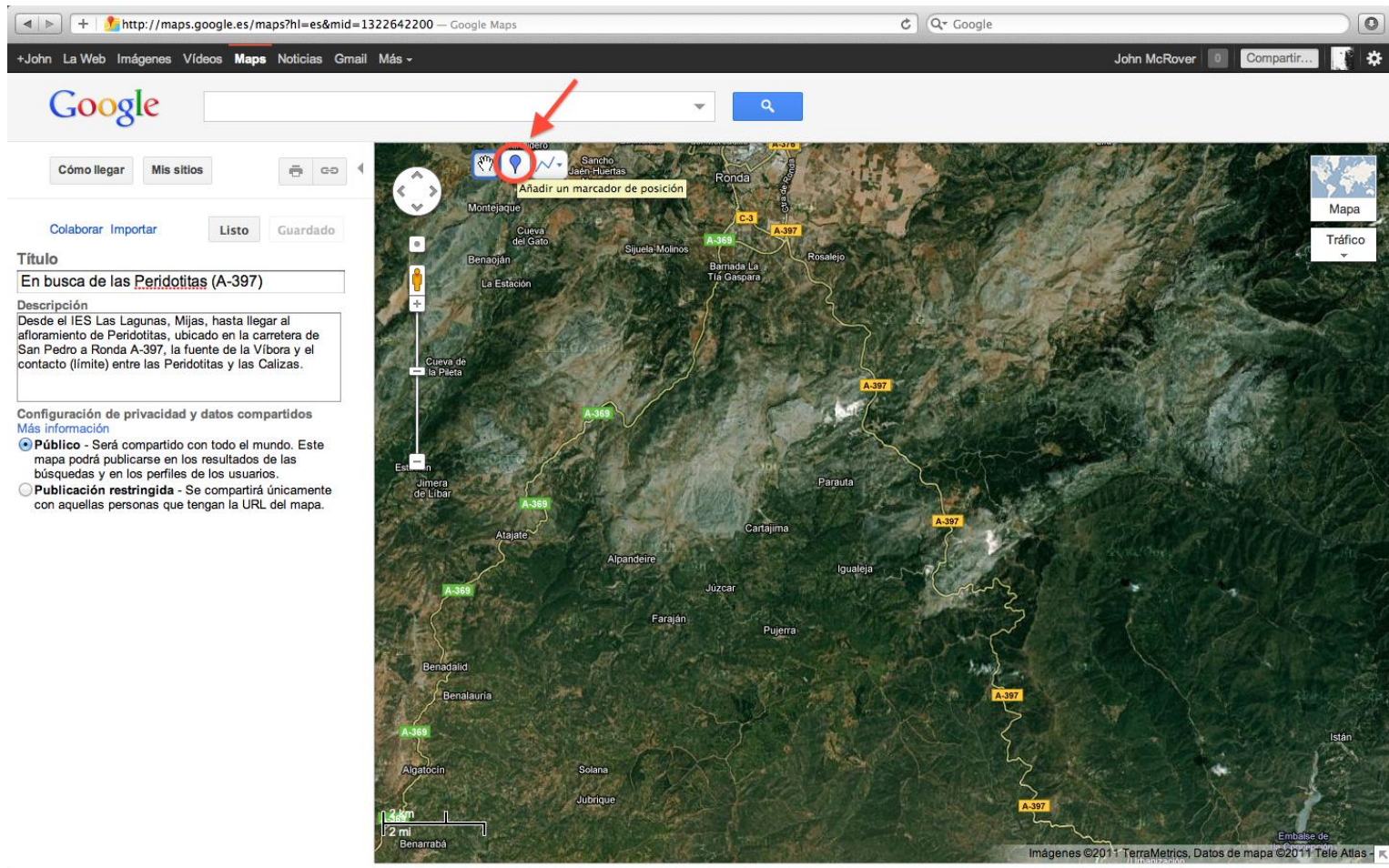
*(Ésto lo podemos hacer bien embebiendo códigos html, o bien editando texto y añadiendo enlaces a un texto elegido)*



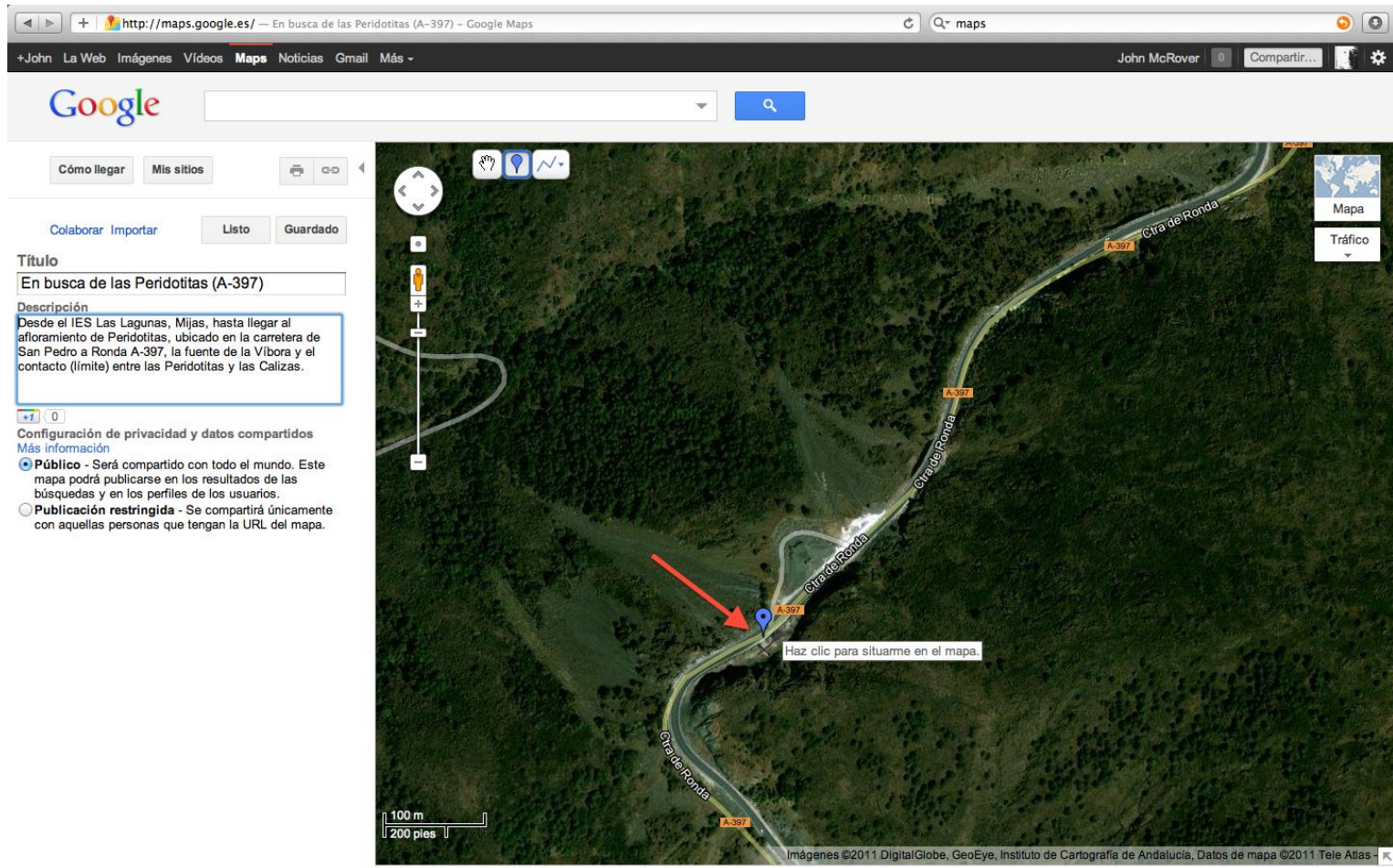
*Estos son algunos de los **marcadores***



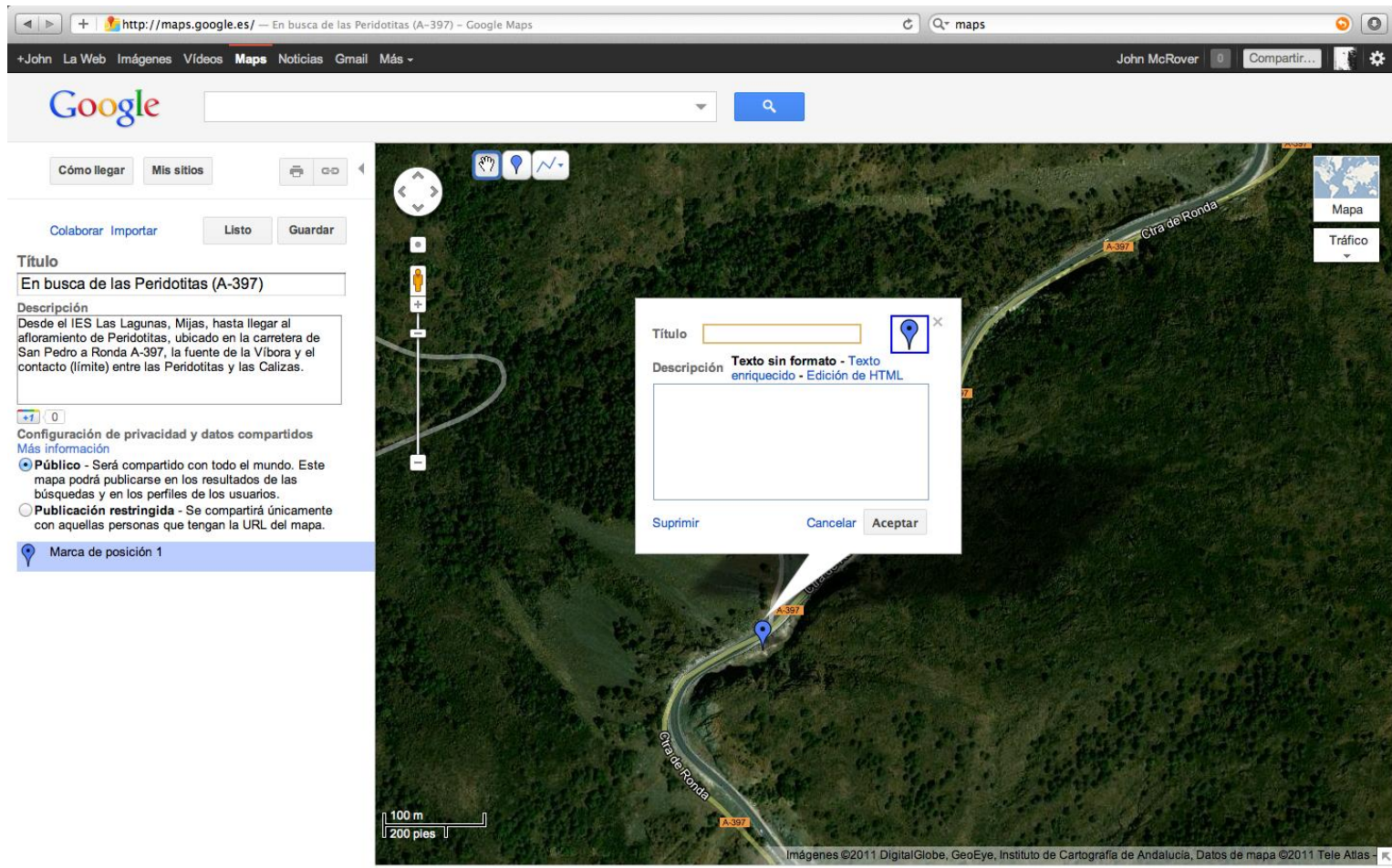
Añadimos un *marcador de posición* en un punto elegido



*Pínchamos sobre el **ícono de marcadores**, lo arrastramos hasta el lugar elegido*



*Al soltar el marcador se abre una **ventana de edición***



# Añadimos el **texto**, sin formato

The image shows a browser window with Google Maps. The address bar shows "http://maps.google.es/ - En busca de las Peridotitas (A-397) - Google Maps". The page title is "En busca de las Peridotitas (A-397)". The map shows a satellite view of a road labeled "Ctra de Ronda" and "A-397". A blue location pin is placed on the road. A popup window is open over the pin, with a red arrow pointing to the "Titulo" field. The "Descripción" field contains the text "Texto sin formato - Texto Enriquecido - Edición de HTML". The popup has buttons for "Suprimir", "Cancelar", and "Aceptar".

Titulo

Descripción

Texto sin formato - Texto Enriquecido - Edición de HTML

Suprimir Cancelar Aceptar

Quedando así...

The image shows a screenshot of a Google Maps browser window. The address bar displays "http://maps.google.es/ - En busca de las Peridotitas (A-397) - Google Maps". The search bar contains the text "Peridotitas, P.I.G.". A pop-up window is open over a satellite view of a road, showing the following information:

- Título:** Peridotitas, P.I.G.
- Descripción:** Texto sin formato - Texto enriquecido - Edición de HTML
- Text:** Si viaje Vd. a Ronda desde la Costa del Sol siguiendo la carretera A-397 ...
- Buttons:** Suprimir, Cancelar, Aceptar

On the left side of the map interface, there is a sidebar with the following content:

- Título:** En busca de las Peridotitas (A-397)
- Descripción:** Desde el IES Las Lagunas, Mijas, hasta llegar al afloramiento de Peridotitas, ubicado en la carretera de San Pedro a Ronda A-397, la fuente de la Víbora y el contacto (límite) entre las Peridotitas y las Calizas.
- Configuración de privacidad y datos compartidos:** Más información
- Público** - Será compartido con todo el mundo. Este mapa podrá publicarse en los resultados de las búsquedas y en los perfiles de los usuarios.
- Publicación restringida** - Se compartirá únicamente con aquellas personas que tengan la URL del mapa.
- Peridotitas, P.I.G.**  
Si viaje Vd. a Ronda desde la Costa del Sol siguiendo la carretera A-397 ...

The map shows a winding road labeled "Ctra de Ronda" and "A-397" through a green, hilly landscape. A scale bar at the bottom left indicates 100 meters and 200 feet. The bottom right corner contains the copyright notice: "Imágenes ©2011 DigitalGlobe, GeoEye, Instituto de Cartografía de Andalucía, Datos de mapa ©2011 Tele Atlas".

O como *texto enriquecido*.  
Aquí podremos añadir fotos, enlaces etc.

The screenshot shows a Google Maps interface in Spanish. The browser address bar displays "http://maps.google.es/ - En busca de las Peridotitas (A-397) - Google Maps". The search bar contains "Peridotitas, P.I.G.". The map shows a winding road labeled "Ctra de Ronda" and "A-397" through a green, hilly landscape. A blue location pin is placed on the road, and a white information popup is open over it. The popup has a title field containing "Peridotitas, P.I.G." and a description field containing "Texto sin formato - Texto enriquecido - Edición de HTML" with bold, italic, and underline formatting options. Below the description, there is a text box with the content: "Si viaje Vd. a Ronda desde la Costa del Sol siguiendo la carretera A-397 ...". At the bottom of the popup are buttons for "Suprimir", "Cancelar", and "Aceptar". A red arrow points to the location pin icon in the top right corner of the popup. On the left side of the map, there is a sidebar with a title "En busca de las Peridotitas (A-397)", a description, and privacy settings. A scale bar at the bottom left indicates 100 meters and 200 feet. The bottom right corner of the map shows the copyright notice: "Imágenes ©2011 DigitalGlobe, GeoEye, Instituto de Cartografía de Andalucía, Datos de mapa ©2011 Tele Atlas".

También se puede **editar en HTML**, para embeber vídeo, audio etc. Insertaremos el código HTML copiado de la aplicación elegida (youtube etc.)

The image shows a screenshot of a Google Maps browser window. The address bar shows the URL `http://maps.google.es/` and the search query "En busca de las Peridotitas (A-397)". The page title is "En busca de las Peridotitas (A-397)". The main content area displays a satellite map of a rural area with a winding road labeled "Ctra de Ronda" and "A-397". A blue location pin is placed on the road. A white dialog box is open over the map, titled "Peridotitas, P.I.G.". The dialog box has a "Título" field containing "Peridotitas, P.I.G." and a "Descripción" field containing the text "Si viaje Vd. a Ronda desde la Costa del Sol siguiendo la carretera A-397 ...". Below the description field, there is a red circle around the text "Edición de HTML" and a red arrow pointing to the "Aceptar" button. The dialog box also contains the text "Insertamos HTML" in red. The dialog box has "Suprimir", "Cancelar", and "Aceptar" buttons at the bottom. The left sidebar of the map shows the "Peridotitas, P.I.G." location card with a description: "Desde el IES Las Lagunas, Mijas, hasta llegar al afloramiento de Peridotitas, ubicado en la carretera de San Pedro a Ronda A-397, la fuente de la Víbora y el contacto (límite) entre las Peridotitas y las Calizas." The bottom of the map shows a scale bar for 100 meters and 200 feet, and a copyright notice: "Imágenes ©2011 DigitalGlobe, GeoEye, Instituto de Cartografía de Andalucía, Datos de mapa ©2011 Tele Atlas".



*Cambiaremos el icono de los marcadores.  
Píñchamos sobre él y...*

The screenshot shows the Google Maps interface in Spanish. The browser address bar displays "http://maps.google.es/ - En busca de las Peridotitas (A-397) - Google Maps". The search bar contains "Peridotitas, P.I.G.". The map shows a satellite view of a road labeled "Ctra de Ronda" and "A-397". A blue location pin is placed on the road. A dialog box is open over the pin, with a red arrow pointing to the pin icon, which is circled in red. The dialog box contains the following text:

Título Peridotitas, P.I.G.

Descripción Texto sin formato - Texto enriquecido - Edición de HTML

`<div dir="ltr">Si viaje Vd. a Ronda desde la Costa del Sol siguiendo la carretera A-397 ...</div>`

Buttons: **Suprimir**, **Cancelar**, **Aceptar**

On the left side of the map, there is a sidebar with the following information:

**Título**  
En busca de las Peridotitas (A-397)

**Descripción**  
Desde el IES Las Lagunas, Mijas, hasta llegar al afloramiento de Peridotitas, ubicado en la carretera de San Pedro a Ronda A-397, la fuente de la Víbora y el contacto (límite) entre las Peridotitas y las Calizas.

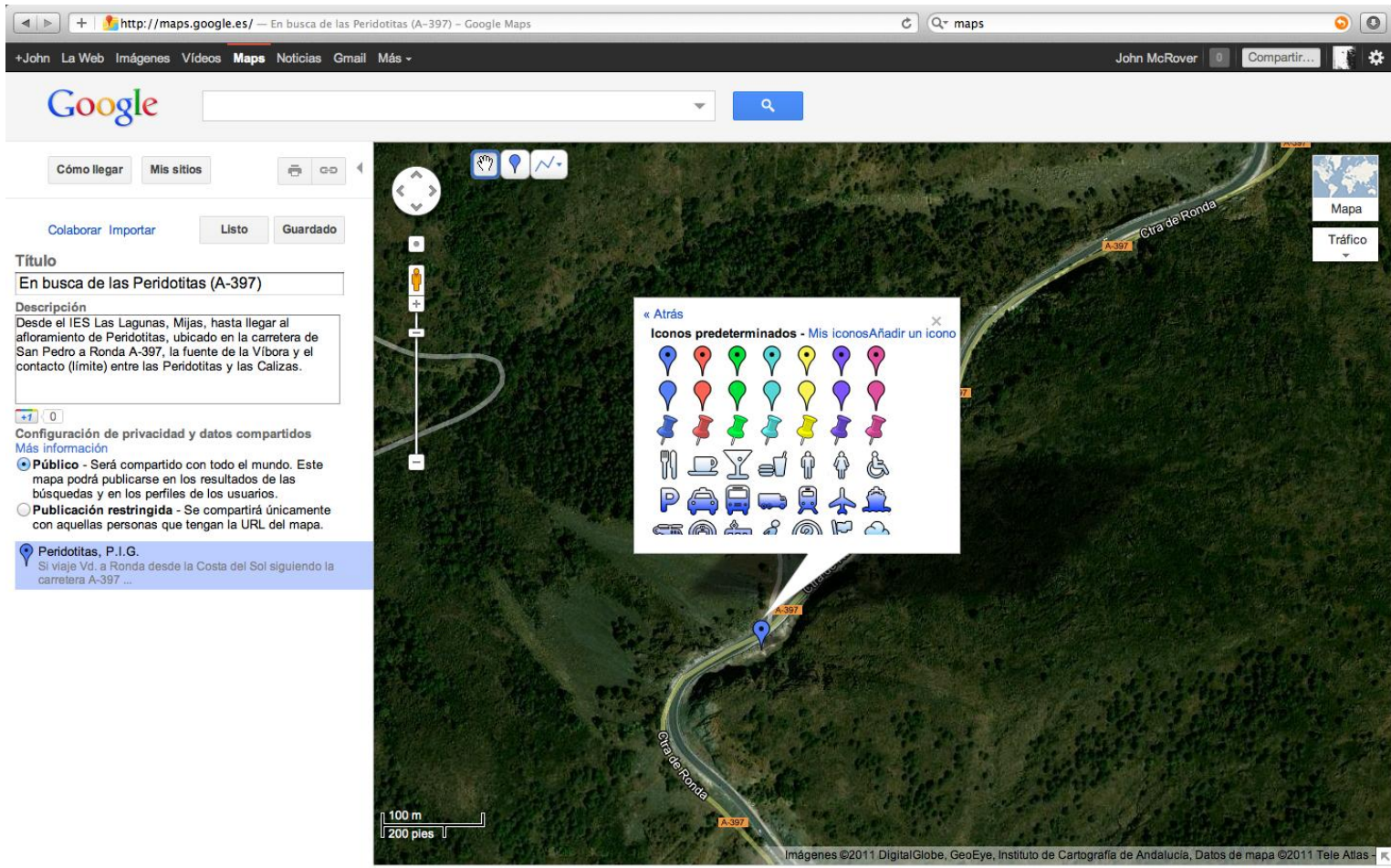
**Configuración de privacidad y datos compartidos**  
[Más información](#)

- Público** - Será compartido con todo el mundo. Este mapa podrá publicarse en los resultados de las búsquedas y en los perfiles de los usuarios.
- Publicación restringida** - Se compartirá únicamente con aquellas personas que tengan la URL del mapa.

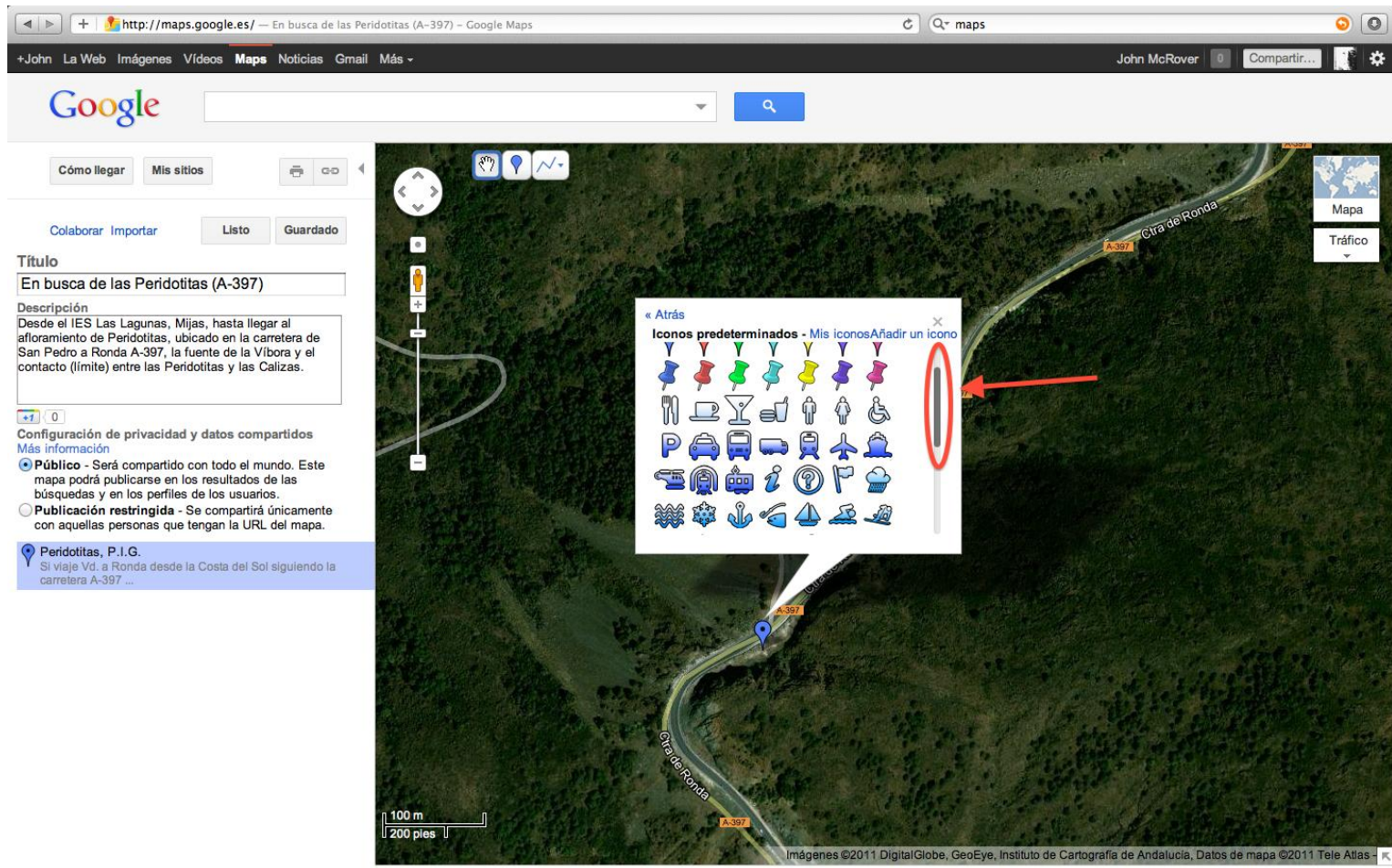
**Peridotitas, P.I.G.**  
Si viaje Vd. a Ronda desde la Costa del Sol siguiendo la carretera A-397 ...

At the bottom of the map, there is a scale bar showing 100 m and 200 pies, and a copyright notice: "Imágenes ©2011 DigitalGlobe, GeoEye, Instituto de Cartografía de Andalucía, Datos de mapa ©2011 Tele Atlas".

# Se abre un *desplegable* de iconos



Movemos el **cursor** y elegimos el que sea más adecuado para nuestra marca...



Por ejemplo *este* para marcar el P.I.G. de la Peridotitas

The image shows a screenshot of the Google Maps website. The browser address bar displays "http://maps.google.es/ - En busca de las Peridotitas (A-397) - Google Maps". The search bar contains the text "En busca de las Peridotitas (A-397)". The map shows a satellite view of a road labeled "Ctra de Ronda" and "A-397". A blue location pin is placed on the road. A popup menu titled "« Atrás" is open, displaying a grid of various icons. A red arrow points to the icon of a person with a backpack, which is used for marking a Point of Interest (P.I.G.). The popup menu also includes the text "Iconos predeterminados - Mis iconos" and "Añadir un icono". The left sidebar shows the "Descripción" section with the text: "Desde el IES Las Lagunas, Mijas, hasta llegar al afloramiento de Peridotitas, ubicado en la carretera de San Pedro a Ronda A-397, la fuente de la Víbora y el contacto (límite) entre las Peridotitas y las Calizas." The "Configuración de privacidad y datos compartidos" section is also visible, with the "Público" option selected.

*El marcador ha cambiado su **imagen** y aparece como tal ...*

The image shows a screenshot of the Google Maps website in Spanish. The browser address bar displays "http://maps.google.es/ - En busca de las Peridotitas (A-397) - Google Maps". The search bar contains the text "Peridotitas, P.I.G.". On the left sidebar, under the "Listo" section, a location marker is highlighted with a red circle and a red arrow pointing to it. The marker's information popup is open, showing the title "Peridotitas, P.I.G." and a description: "Texto sin formato - Texto enriquecido - Edición de HTML". The description text is: "<div dir='ltr'>Si viaje Vd. a Ronda desde la Costa del Sol siguiendo la carretera A-397 ...</div>". The popup also has buttons for "Suprimir", "Cancelar", and "Aceptar". A red arrow points to the marker icon in the popup. At the bottom of the map, there is a scale bar showing 100 meters and 200 feet, and a copyright notice: "Imágenes ©2011 DigitalGlobe, GeoEye, Instituto de Cartografía de Andalucía, Datos de mapa ©2011 Tele Atlas".

# Guardamos todo ello...

The image shows a Google Maps interface in Spanish. The browser address bar displays "http://maps.google.es/ - En busca de las Peridotitas (A-397) - Google Maps". The search bar contains the text "En busca de las Peridotitas (A-397)". On the left sidebar, the "Guardado" button is circled in red. An information popup window is open over a location on the map, showing the title "Peridotitas, P.I.G." and a description in HTML format: "

*Añadiremos otro marcador en la Fuente de la Víbora, elegimos uno distinto*

http://maps.google.es/ — En busca de las Peridotitas (A-397) — Google Maps

John McRover 0 Compartir...

Google

Cómo llegar Mis sitios

Colaborar Importar Listo Guardar

**Título**  
En busca de las Peridotitas (A-397)

**Descripción**  
Desde el IES Las Lagunas, Mijas, hasta llegar al afloramiento de Peridotitas, ubicado en la carretera de San Pedro a Ronda A-397, la fuente de la Víbora y el contacto (límite) entre las Peridotitas y las Calizas.

Configuración de privacidad y datos compartidos  
Más información

- Público** - Será compartido con todo el mundo. Este mapa podrá publicarse en los resultados de las búsquedas y en los perfiles de los usuarios.
- Publicación restringida** - Se compartirá únicamente con aquellas personas que tengan la URL del mapa.

Peridotitas, P.I.G.  
Si viaje Vd. a Ronda desde la Costa del Sol siguiendo la carretera A-397 ...

Fuente de la Víbora

Título Fuente de la Víbora

Descripción Texto sin formato - Texto enriquecido - Edición de HTML

Suprimir Cancelar Aceptar

100 m  
200 pies

Imágenes ©2011 DigitalGlobe, GeoEye, Instituto de Cartografía de Andalucía, Datos de mapa ©2011 Tele Atlas

A continuación trazaremos una **ruta** entre ambos puntos (píncchar, arrastrar, soltar...)

The image shows a Google Maps interface with a custom route drawn in blue. The route starts at a point labeled 'Fuente de la Vibora' and ends at a point labeled 'Peridotitas, P.I.G.'. A red circle highlights the drawing tool icon in the top left of the map area. A red arrow points from this icon to the blue route line. Another red arrow points from a text box '0 m Haz clic para seguir dibujando una línea.' to the route line. The left sidebar contains the following information:

**Título**  
En busca de las Peridotitas (A-397)

**Descripción**  
Desde el IES Las Lagunas, Mijas, hasta llegar al afloramiento de Peridotitas, ubicado en la carretera de San Pedro a Ronda A-397, la fuente de la Vibora y el contacto (límite) entre las Peridotitas y las Calizas.

**Configuración de privacidad y datos compartidos**  
Más información

- Público** - Será compartido con todo el mundo. Este mapa podrá publicarse en los resultados de las búsquedas y en los perfiles de los usuarios.
- Publicación restringida** - Se compartirá únicamente con aquellas personas que tengan la URL del mapa.

**Peridotitas, P.I.G.**  
Si viaje Vd. a Ronda desde la Costa del Sol siguiendo la carretera A-397 ...

**Fuente de la Vibora**

At the bottom of the map, there is a scale bar showing 100 m and 200 pies, and a copyright notice: 'Imágenes ©2011 DigitalGlobe, GeoEye, Instituto de Cartografía de Andalucía, Datos de mapa ©2011 Tele Atlas'.



Haremos lo mismo dibujando un **área** (que por defecto sale de color azul)

The image shows a Google Maps interface with a satellite view of a forested area. A blue polygon has been drawn on the map. In the top left corner, a red circle highlights the drawing tool icon (a blue square with a white outline). A red arrow points from this circle to a small blue square icon in the drawing tool's options menu. Another red arrow points from the options menu to the blue polygon on the map. The interface includes a search bar, navigation controls, and a sidebar with map information.

Titulo

Descripción

Suprimir Cancelar Aceptar

200 m  
500 pies

Imágenes ©2011 Cnes/Spot Image, DigitalGlobe, GeoEye, Instituto de Cartografía de Andalucía, Datos de mapa ©2011 Tele Atlas

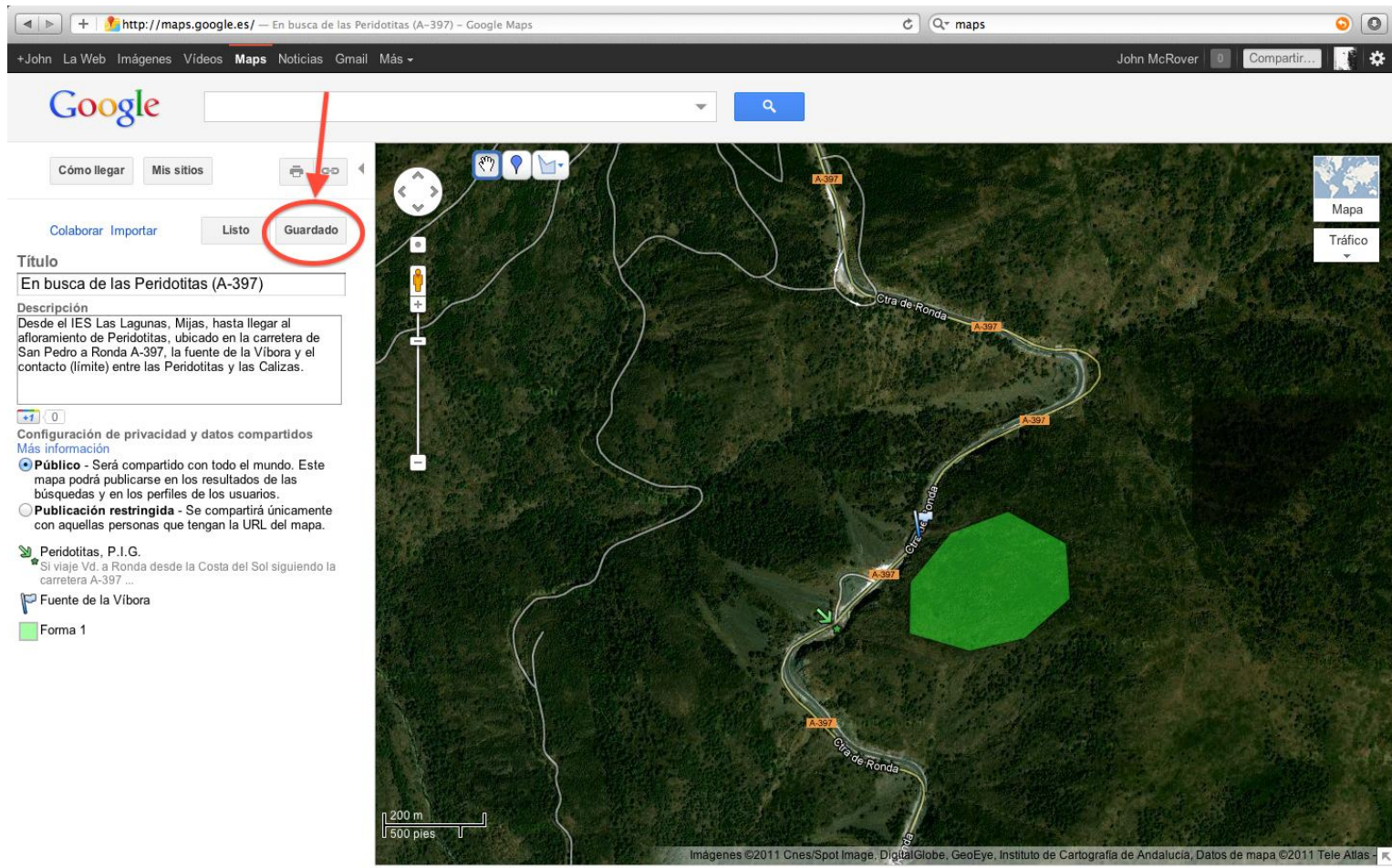
*Le cambiamos el color, elegimos en este caso un verde, aceptamos y...*

The image shows a screenshot of the Google Maps web interface. The browser address bar displays "http://maps.google.es/ - En busca de las Peridotitas (A-397) - Google Maps". The search bar contains "maps". The main map area shows a satellite view of a forested region with a road labeled "Circunvalación Ronda A-397". A green polygon shape is drawn on the map. A dialog box titled "Editar estilo de la forma" (Edit shape style) is open, showing the following settings:

- Color de la línea: [Black swatch]
- Ancho de línea (píxeles): [3]
- Opacidad de línea (porcentaje): [25]
- Color de relleno: [Green swatch] (indicated by a red arrow)
- Opacidad de relleno (porcentaje): [45]

The "Aceptar" (Accept) button is circled in red. The left sidebar shows the map title "En busca de las Peridotitas (A-397)", a description, and a list of items including "Forma 1" which is highlighted in blue. A scale bar at the bottom left indicates 200 meters and 500 feet. The bottom right corner contains copyright information: "Imágenes ©2011 Cnes/Spot Image, DigitalGlobe, GeoEye, Instituto de Cartografía de Andalucía, Datos de mapa ©2011 Tele Atlas".

... guardamos



*Así iremos añadiendo marcadores hasta completarlo y **terminaremos** nuestro mapa colaborando tod@s...*

